










SUBSECRETARIA DE PLANIFICACION y GESTION DE OBRA PUBLICA
MUNICIPALIDAD DE BERISSO

PLANIMETRÍA - RESOLUCIÓN HIDRÁULICA
 OBRA : PLAN VIAL DE ERRADICACIÓN DE CALLES DE TIERRA URBANAS Y PERIURBANAS DE BERISSO

DELEGACION ZONA I
 - Barrio Villa Progreso - calle 123 de 18 a 21

REFERENCIAS:

 PAVIMENTO EXISTENTE	 CRUCE DE CALLE A RÍO	 SUMIDERO EXISTENTE
 PAVIMENTO A CONSTRUIR	 CÁMARA DE INSPECCIÓN EN RECONSTRUCCIÓN	 CUNETAS
 NIVEL REF. A PUNTO IGN	 SUMIDERO A CONSTRUIR LUG	 CONDUCTO EXISTENTE
 TAPA DE ACCESO	 SUMIDERO A CONSTRUIR LUG	

COTAS: 18 = 1:500

PROGRAMA DE FINANCIAMIENTO DE OBRAS VIALES, URBANAS, PERIURBANAS, CAMINO DE LA PRODUCCION, ACCESO A PUEBLOS Y OBRAS DE SEGURIDAD VIAL